

ОПИСАНИЕ МЕСТОПОЛОЖЕНИЯ ГРАНИЦ

Публичный сервитут объекта «Сооружение - Подземный газопровод низкого давления (к дому №10), протяженность 111,8м», кадастровый номер 50:04:0000000:84990

(наименование объекта, местоположение границ которого описано (далее - объект))

Раздел 1

Сведения об объекте

№ п/п	Характеристики объекта	Описание характеристик
1	2	3
1	Местоположение объекта	Московская область, городской округ Мытищи, Трудовая п
2	Площадь объекта ± величина погрешности определения площади ($P \pm \Delta P$)	448 м ² ± 7 м ²
3	Иные характеристики объекта	Вид объекта реестра границ: Зона с особыми условиями использования территории Содержание ограничений использования объектов недвижимости в пределах зоны или территории: Публичный сервитут, для целей размещения линейных объектов системы газоснабжения, их неотъемлемых технологических частей. Срок установления 49 лет. Обладатель публичного сервитута: Акционерное Общество "Мособлгаз". Адрес: Московская обл, г. Одинцово, д. Раздоры, 1-й км Рублево-Успенского шоссе, д. 1, корп. Б. Электронная почта: info@mosoblgaz.ru

Раздел 2

Сведения о местоположении границ объекта

1. Система координат МСК-50, зона 2

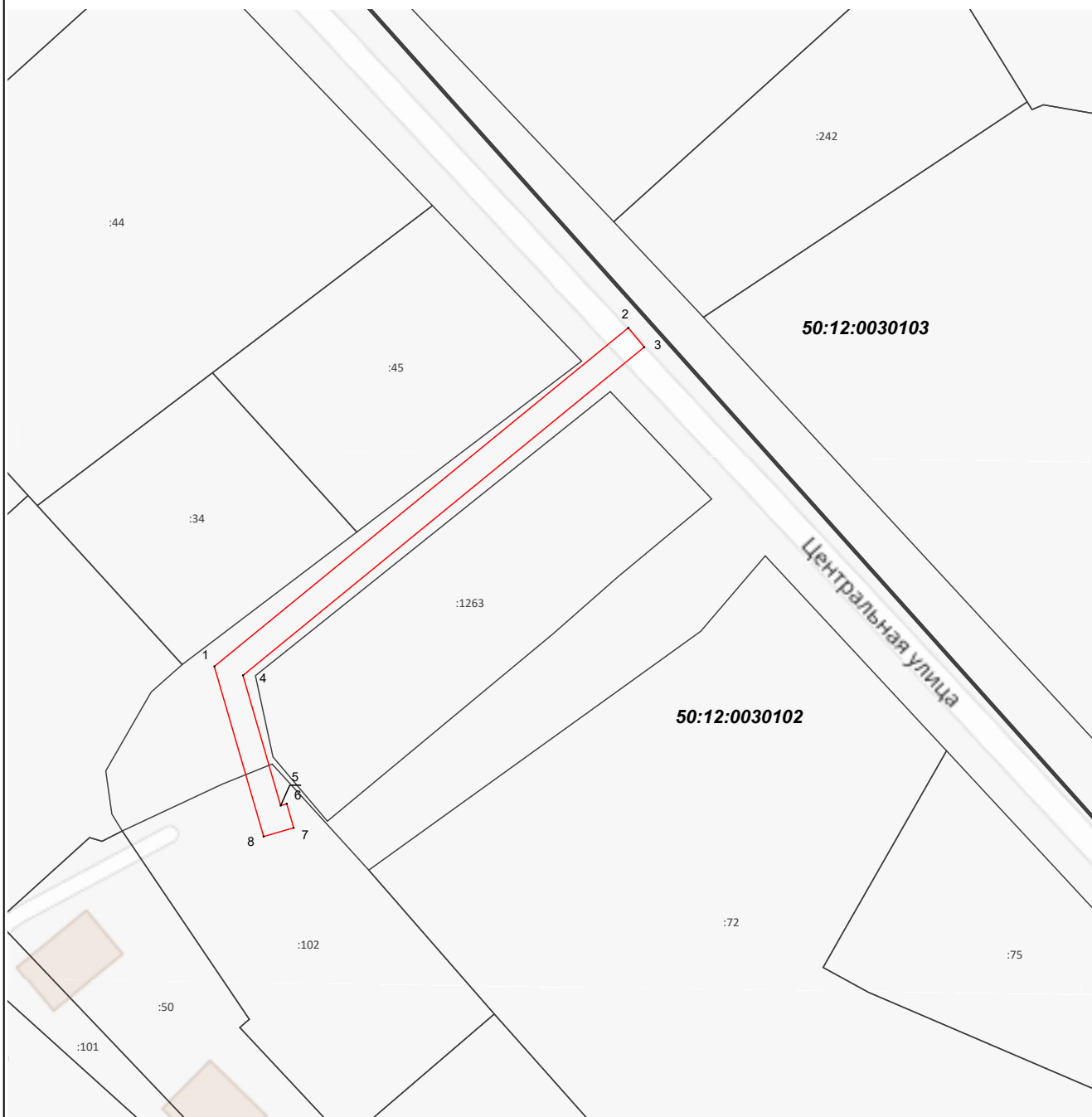
2. Сведения о характерных точках границ объекта

Обозначение характерных точек границ	Координаты, м		Метод определения координат характерной точки	Средняя квадратическая погрешность положения характерной точки (Mt), м	Описание обозначения точки на местности (при наличии)
	X	Y			
1	2	3	4	5	6
1	510 651,94	2 189 700,20	Аналитический метод	0,10	—
2	510 706,12	2 189 766,23		0,10	
3	510 703,02	2 189 768,77		0,10	
4	510 650,52	2 189 704,77		0,10	
5	510 629,68	2 189 710,78		0,10	
6	510 629,96	2 189 711,74		0,10	
7	510 626,12	2 189 712,85		0,10	
8	510 624,73	2 189 708,05		0,10	
1	510 651,94	2 189 700,20		0,10	

3. Сведения о характерных точках части (частей) границы объекта





1	2	3	4	5	6
—	—	—	—	—	—

Раздел 4
План границ объекта



Масштаб 1:1 000

Используемые условные знаки и обозначения:

-  - граница кадастрового квартала по сведениям ЕГРН
-  - граница земельного участка по сведениям ЕГРН
-  - граница зоны
-  - характерная точка границы

Подпись _____



Дата « 20 » _____ апреля 20 23 г.

Место для оттиска печати (при наличии) лица, составившего описание местоположения границ объекта